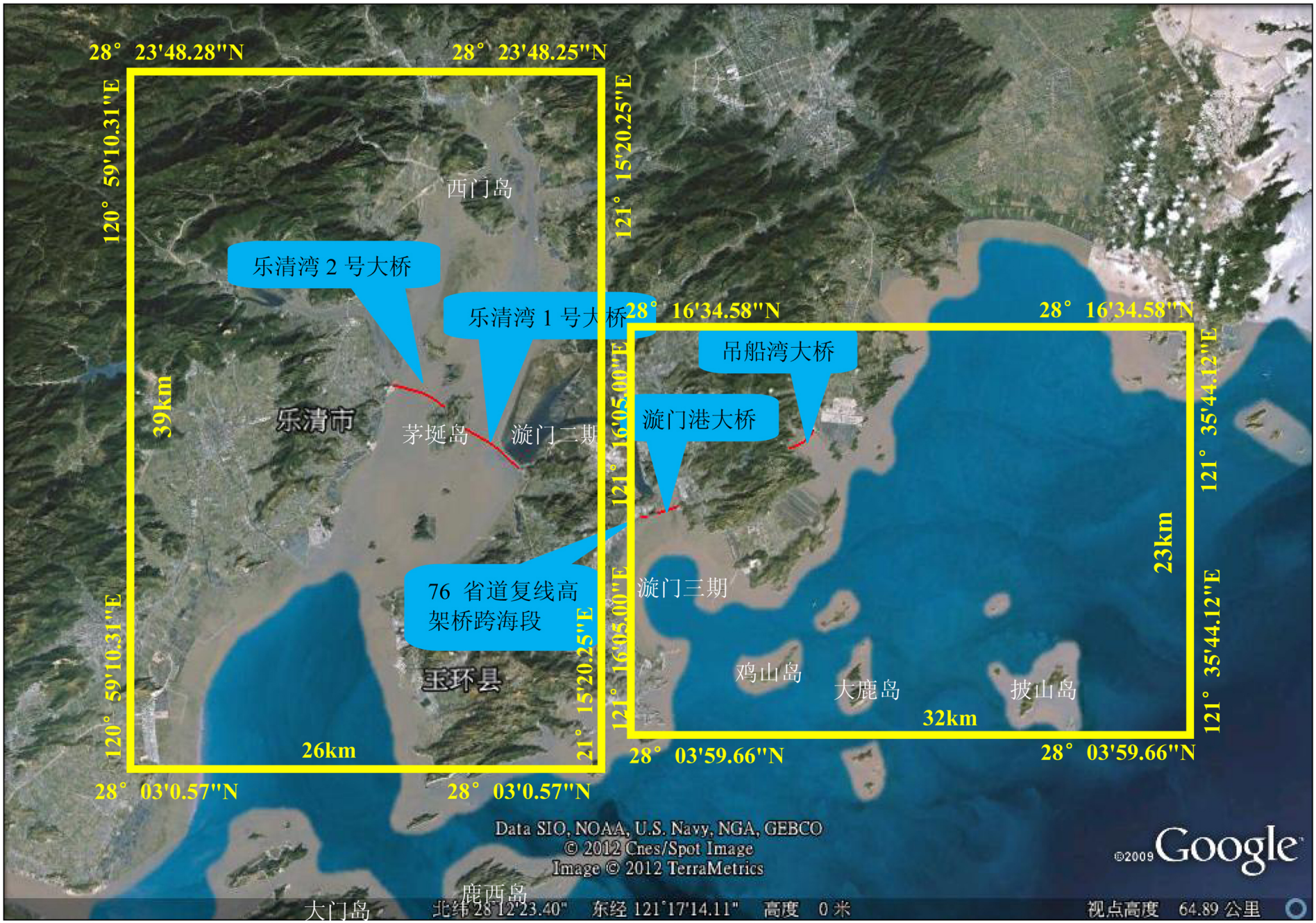

附图1　海域环境评价范围图



附图2　乐清湾养殖区、捕捞区分布图(一)



附图2　乐清湾养殖区、捕捞区分布图(二)



附图2　乐清湾养殖区、捕捞区分布图(三)

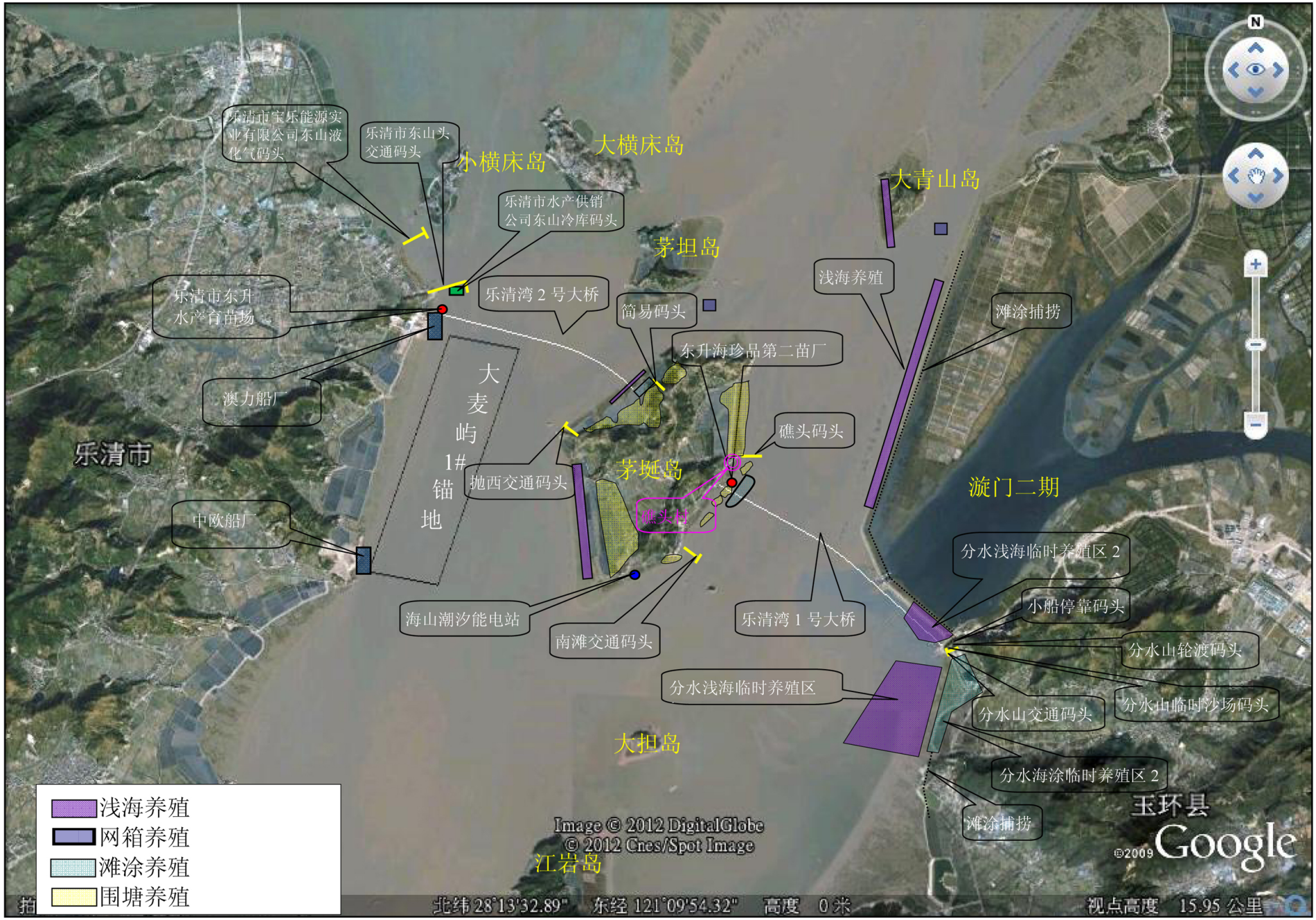

附图2　乐清湾养殖区、捕捞区分布图(四)

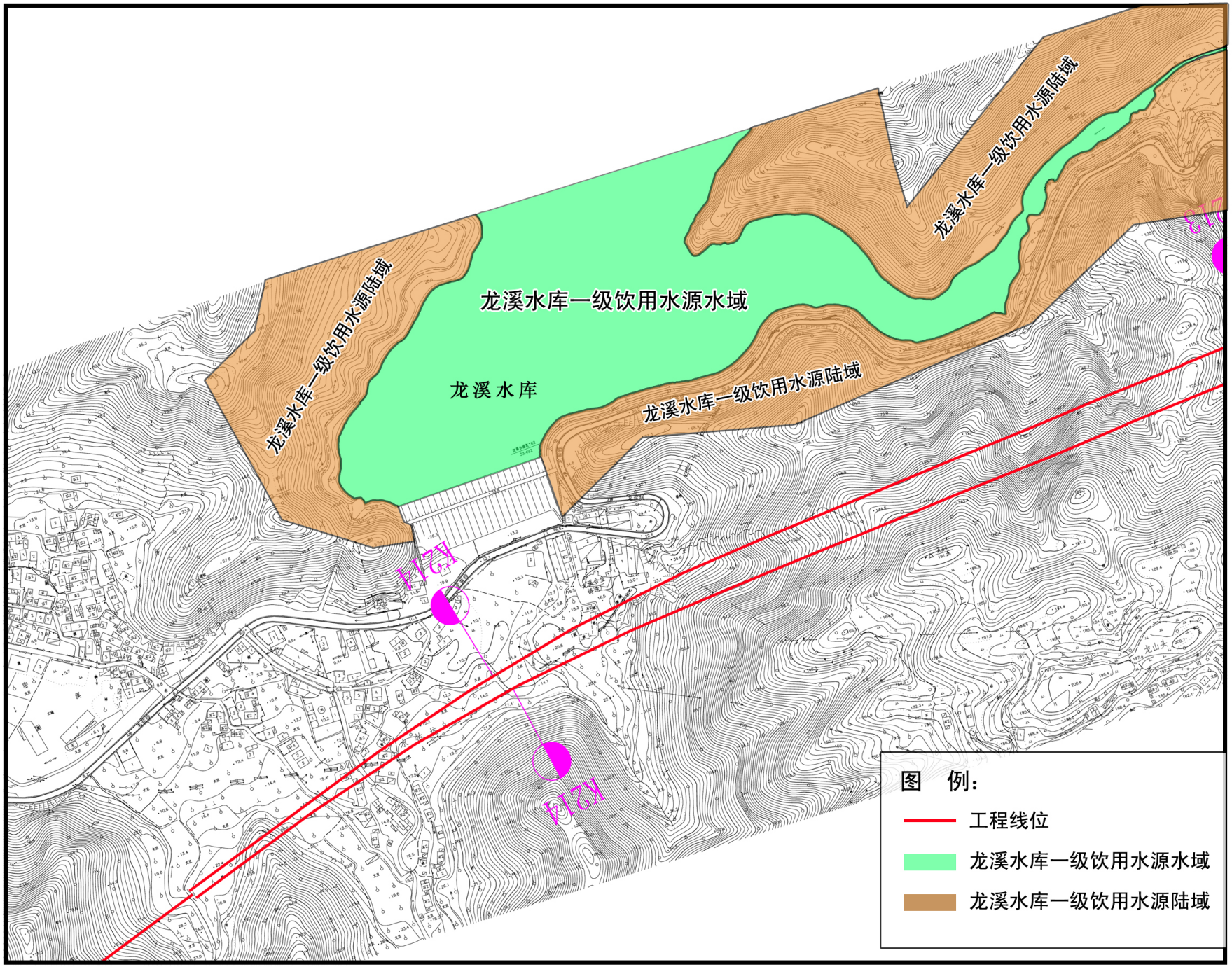

附图3　龙溪水库饮用水源保护区范围及工程位置关系图

图例：　声、空气环境敏感点　噪声监测点　空气监测点　比较线位　推荐线位　互通连接线

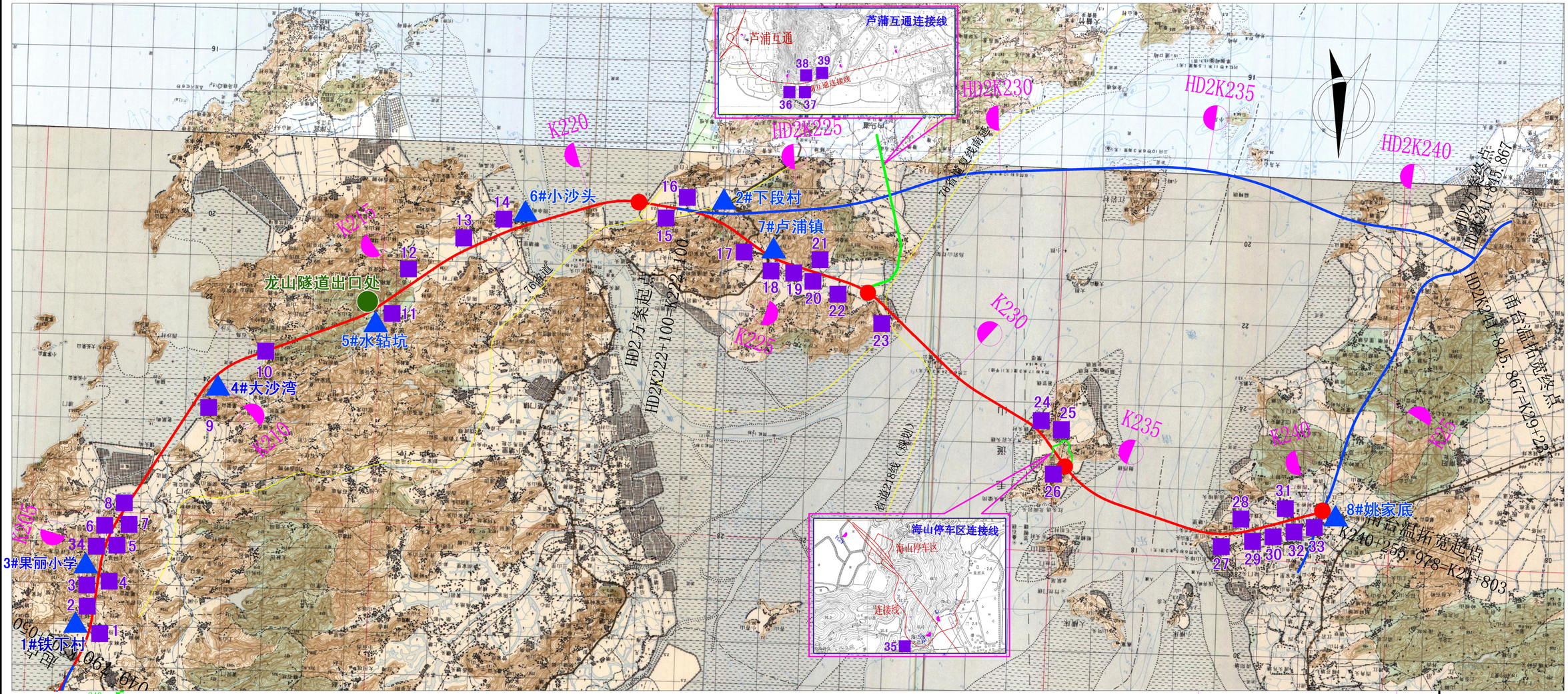



序号	敏感目标名称
1	大塘
2	铁下
3	瑶坑岭头
4	瑶坑村
5	田基
6	上周
7	坑龙
8	白沙湾
9	大沙湾
10	乌岩
11	水砧坑
12	下岙
13	高塘地
14	小沙头
15	海边
16	下段
17	上金
18	上厂
19	芦浦中心小学
20	王家
21	百丈
22	林家
23	塘古头
24	丰塘
25	海山中学
26	五亩田
27	黄家里
28	陡门头
29	染布店
30	朱家浦
31	前南塘
32	姚家底
33	塘角
34	果丽小学
35	海山乡
36	苏家里岙
37	乌岩
38	肖家
39	邱家

附图4　路线平纵面、声和空气环境敏感点及声和大气监测点位分布示意图