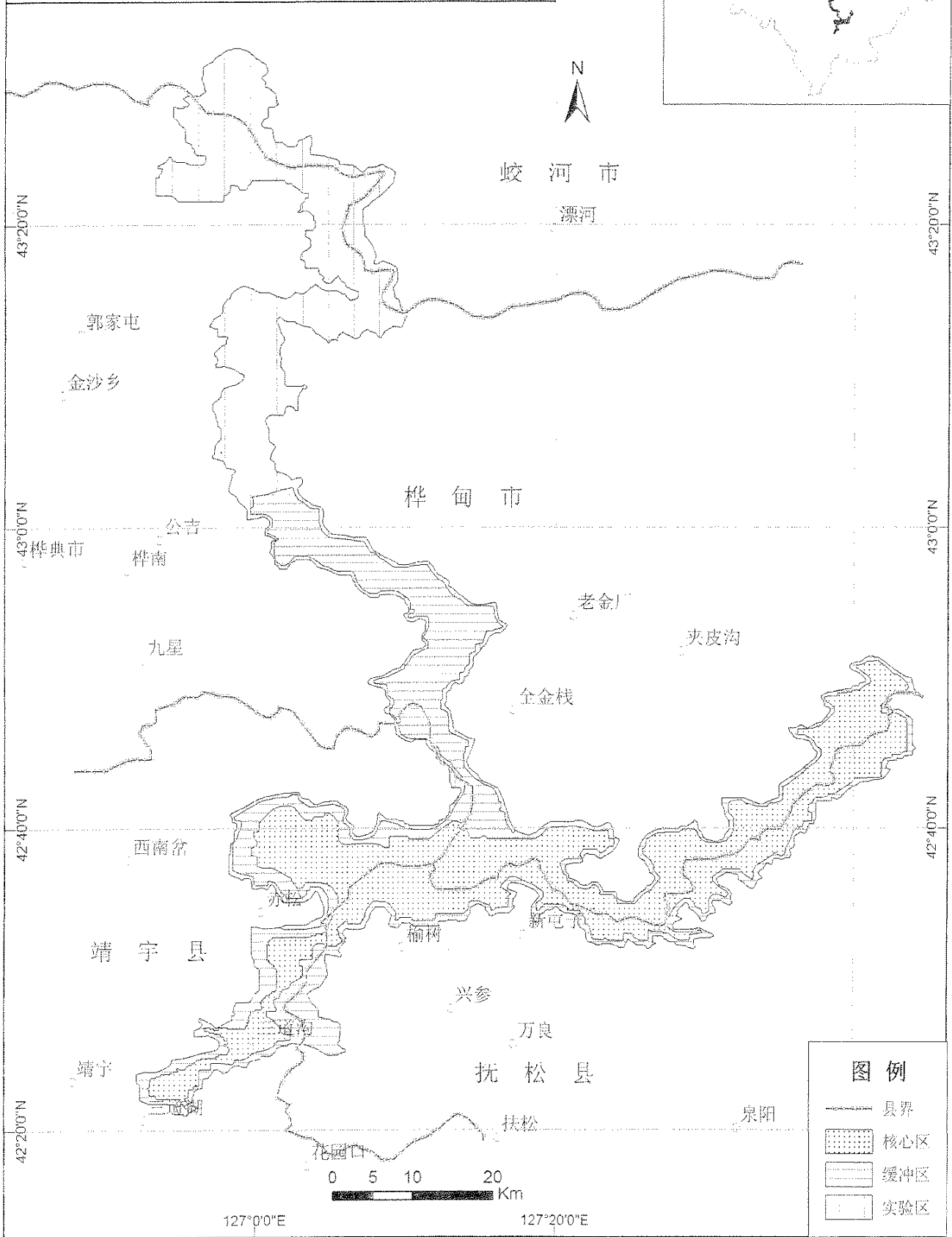


附件三:

吉林松花江三湖自然保护区 功能区划图

保护区在吉林省位置图

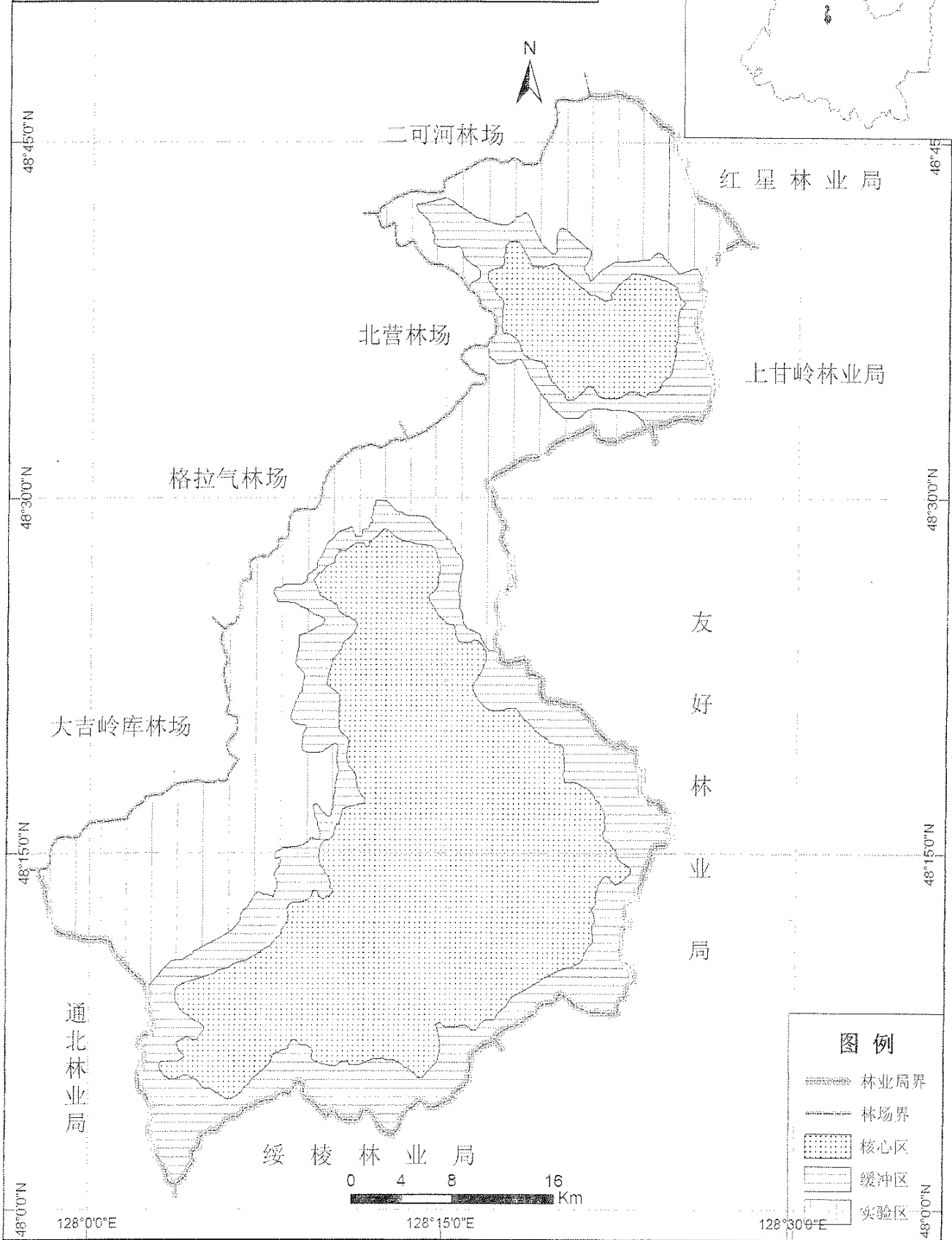
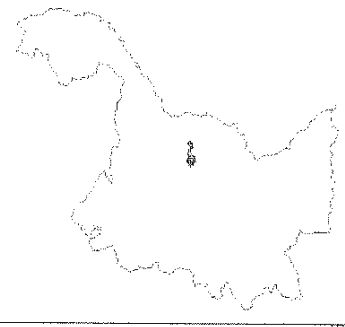


图例

- 县界
- ▨ 核心区
- ▤ 缓冲区
- ▧ 实验区

黑龙江大沾河湿地自然保护区 功能区划图

保护区在黑龙江省位置图



图例

- 林业局界
- 林场界
- 核心区
- 缓冲区
- 实验区

黑龙江穆棱东北红豆杉自然保护区 功能区划图

130°20'0"E

保护区在黑龙江省位置图



杨木桥林场

黑 龙 江 省



共和经营所

双宁林场

44°0'0"N

44°0'0"N

43°50'0"N

吉 林 省

图 例

- 省界
- 核心区
- 缓冲区
- 实验区

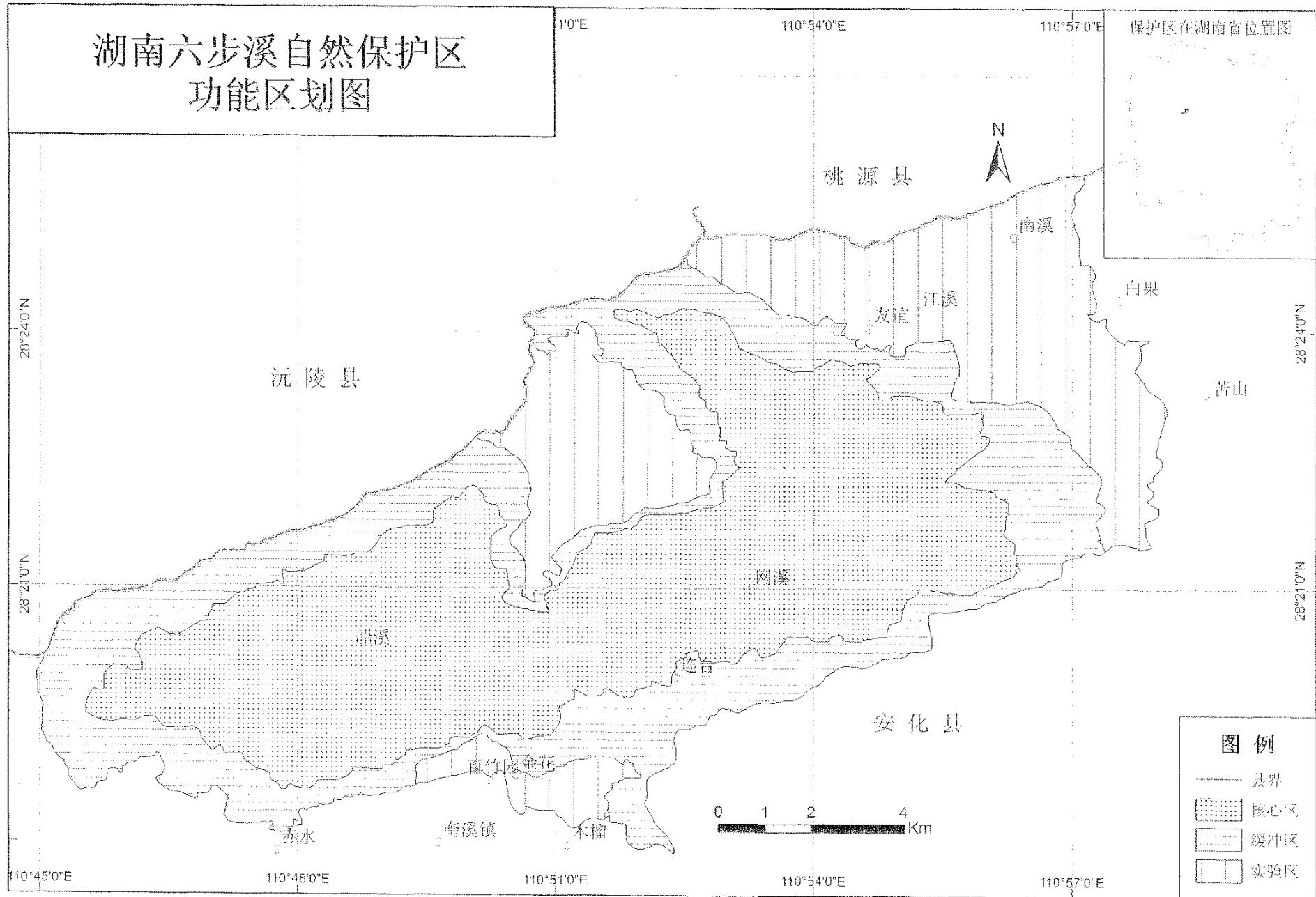
0 2 4 8 Km

130°0'0"E

130°10'0"E

130°20'0"E

湖南六步溪自然保护区 功能区划图

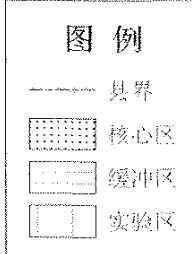
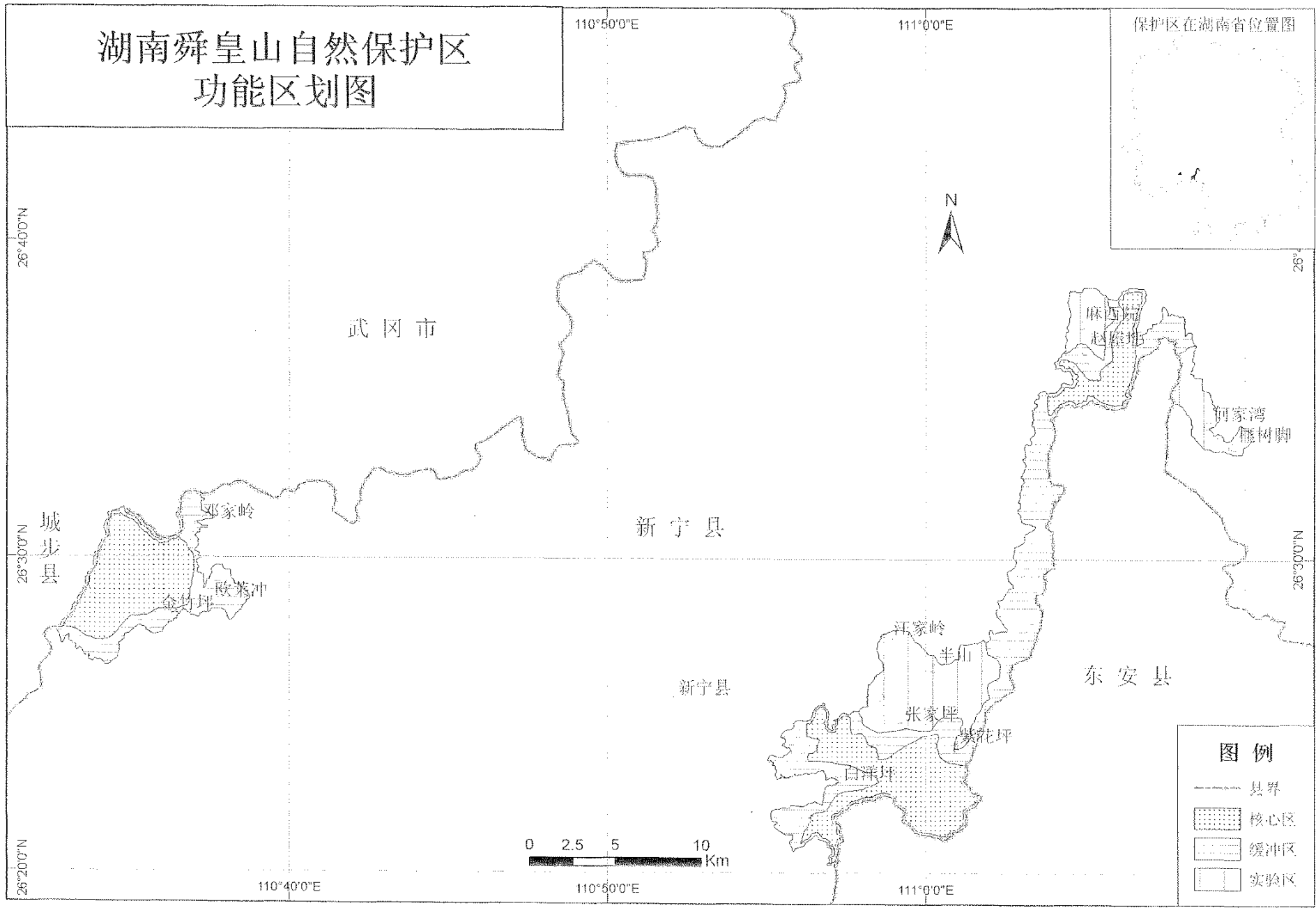



图例

- 县界
- ▤ 核心区
- ▨ 缓冲区
- ▧ 实验区

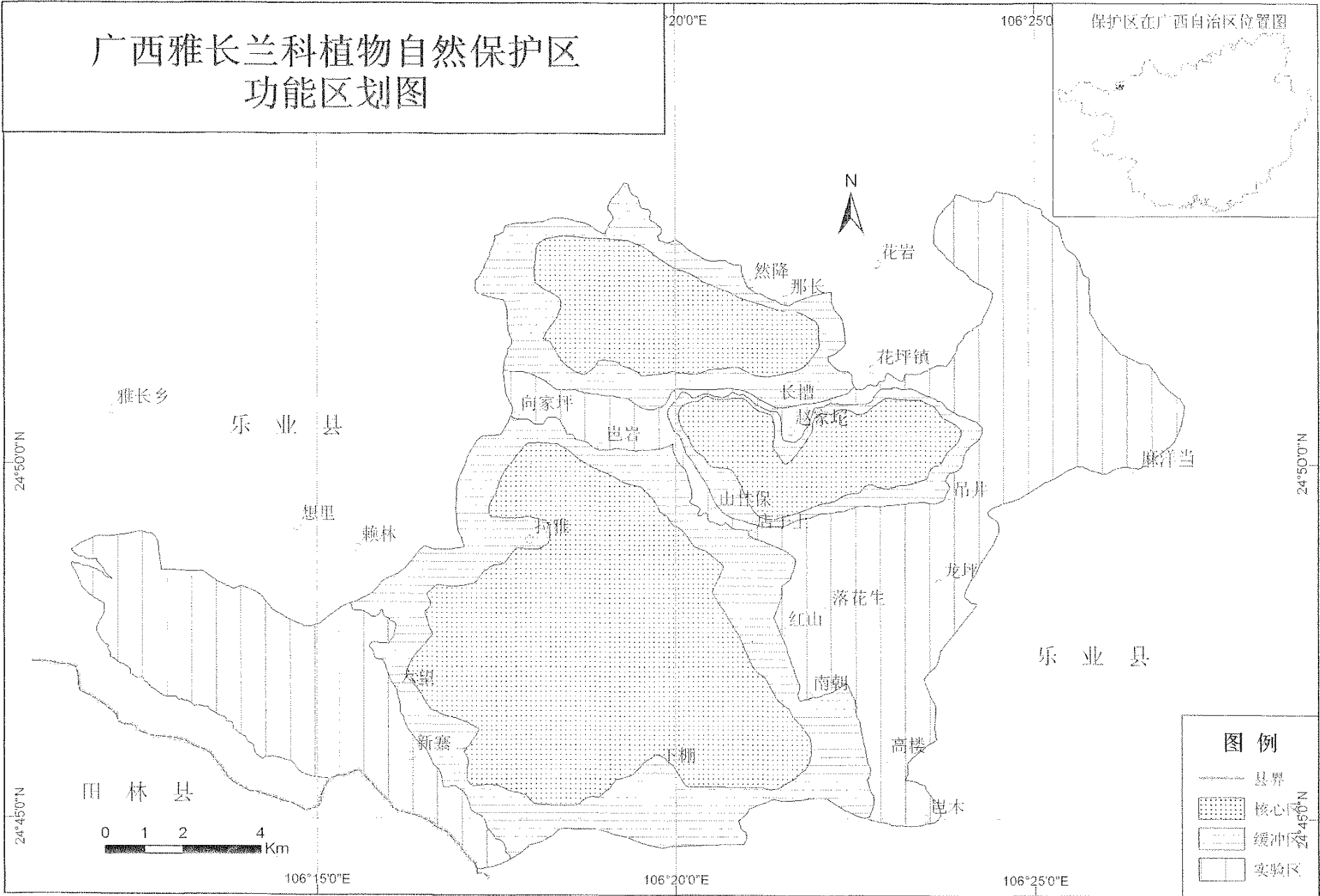
湖南舜皇山自然保护区 功能区划图

保护区在湖南省位置图




广西雅长兰科植物自然保护区 功能区划图

保护区在广西自治区位置图



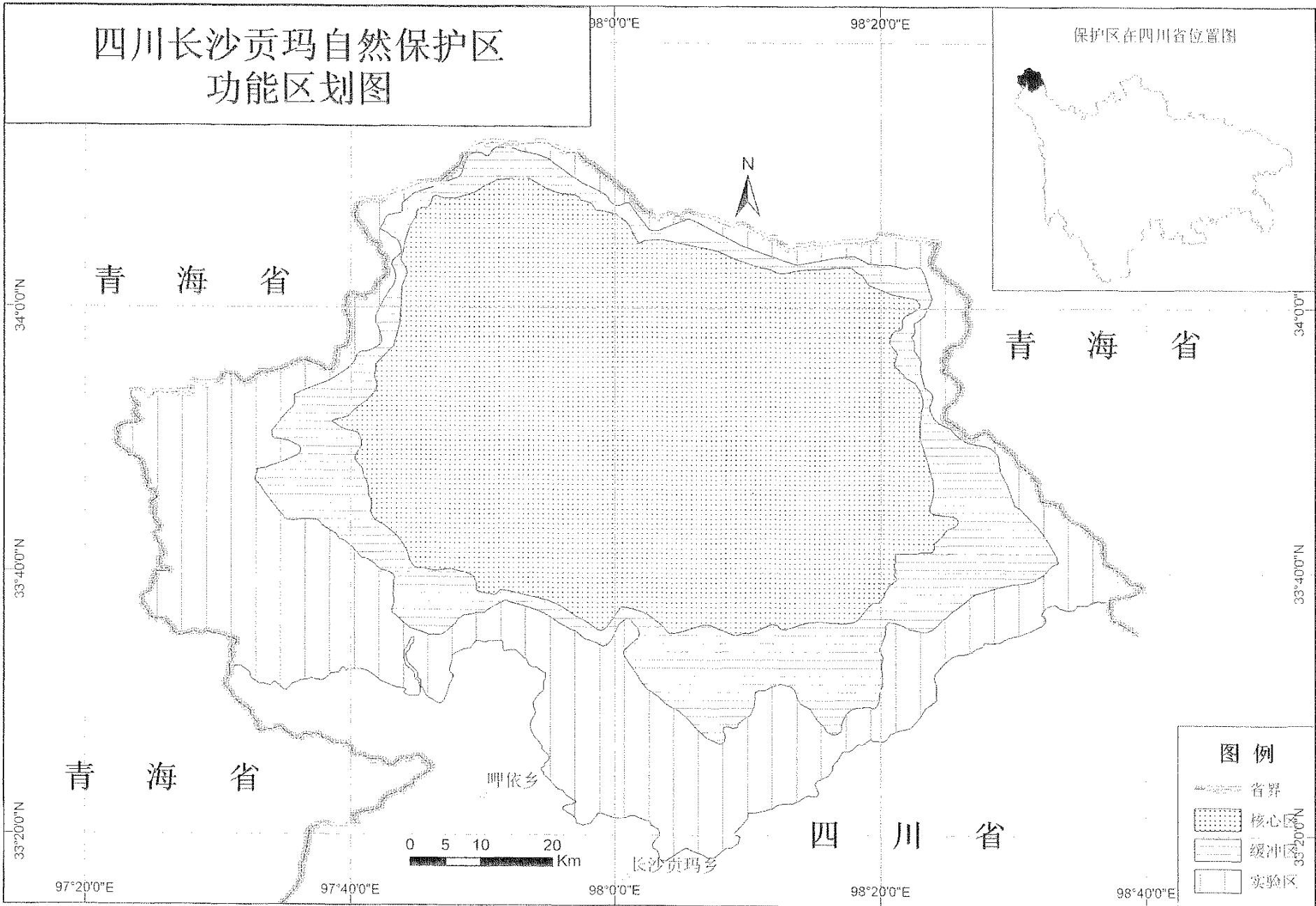
图例

- 县界
- ▤ 核心区
- ▨ 缓冲区
- ▧ 实验区



四川长沙贡玛自然保护区 功能区划图

保护区在四川省位置图

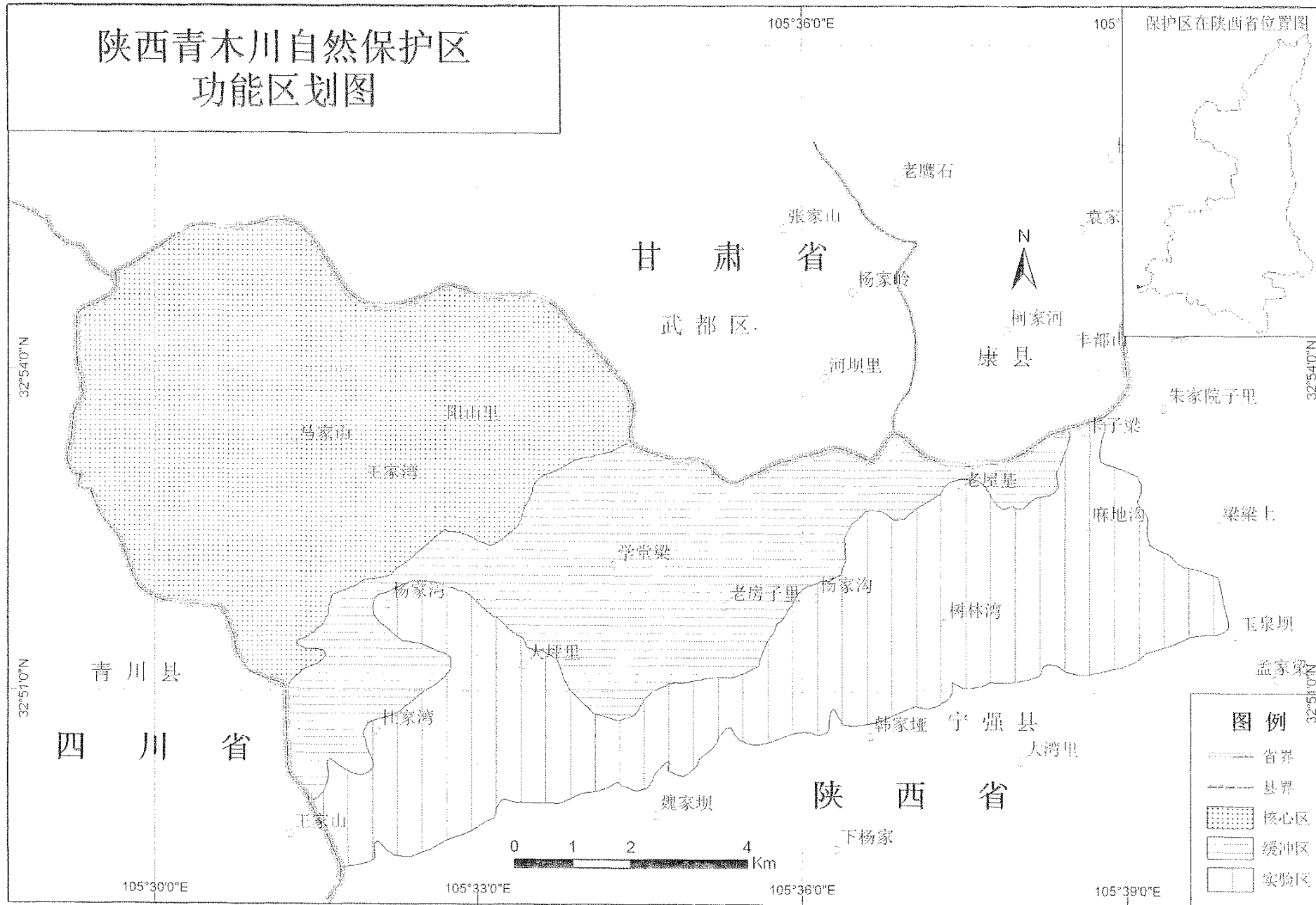


图例

- 省界
- 核心区
- 缓冲区
- 实验区

陕西青木川自然保护区功能区划图

保护区在陕西省位置图

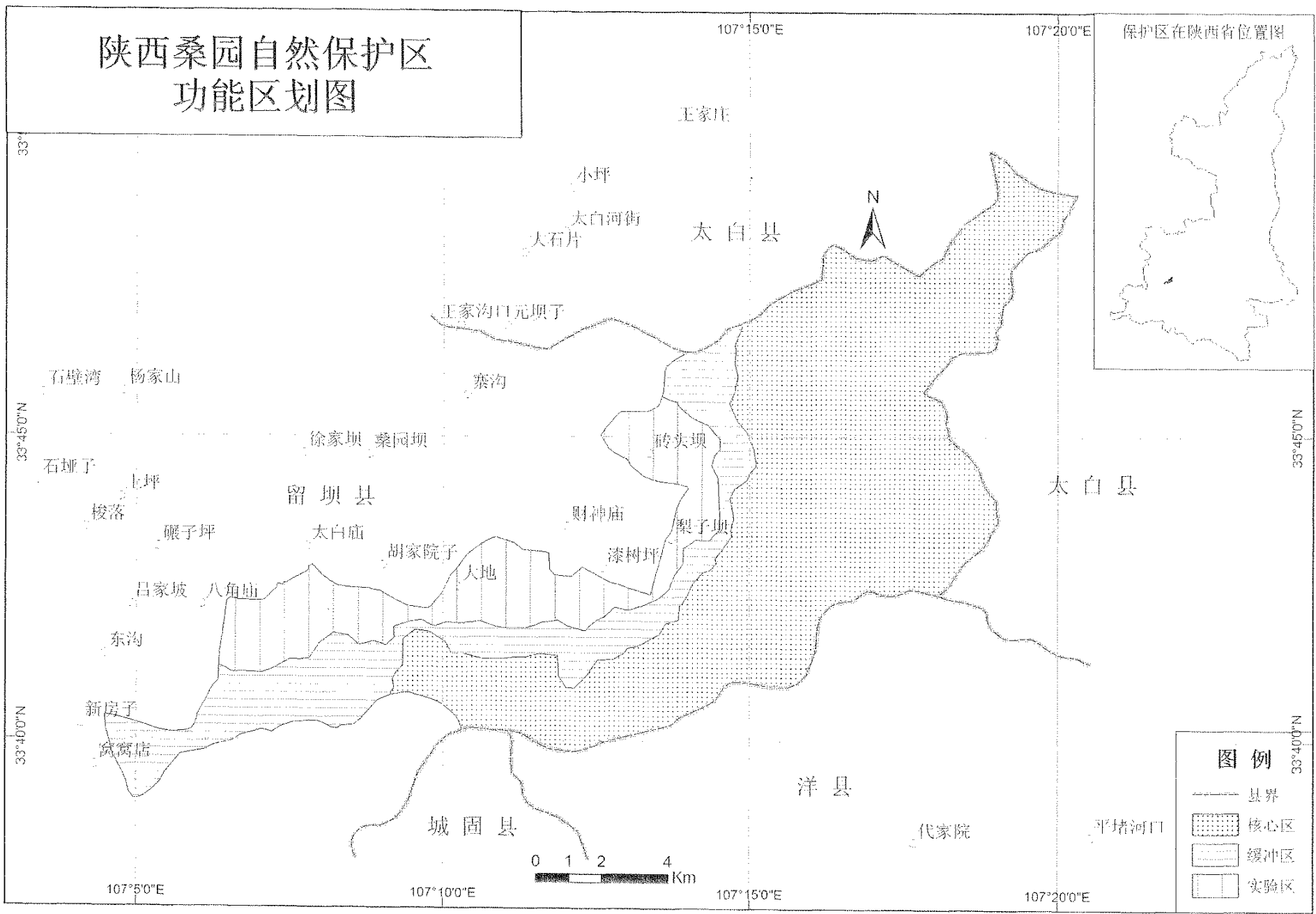


图例

- 省界
- 县界
- ▤ 核心区
- ▨ 缓冲区
- ▩ 实验区

陕西桑园自然保护区 功能区划图

保护区在陕西省位置图

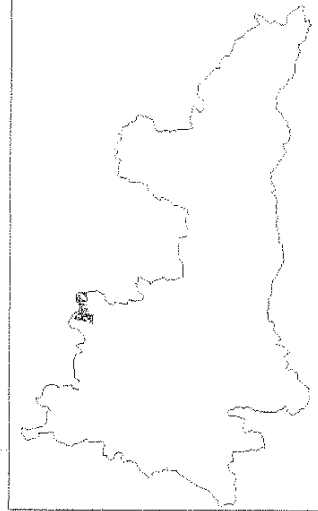


图例

- 县界
- ▨ 核心区
- ▨ 缓冲区
- ▨ 实验区

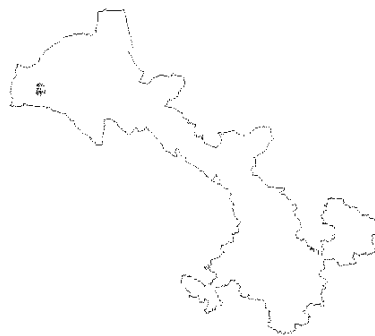
陕西陇县秦岭细鳞鲑自然保护区 功能区划图

保护区在陕西省位置图



甘肃敦煌阳关自然保护区 功能区划图

保护区在甘肃省位置图



40°00'N

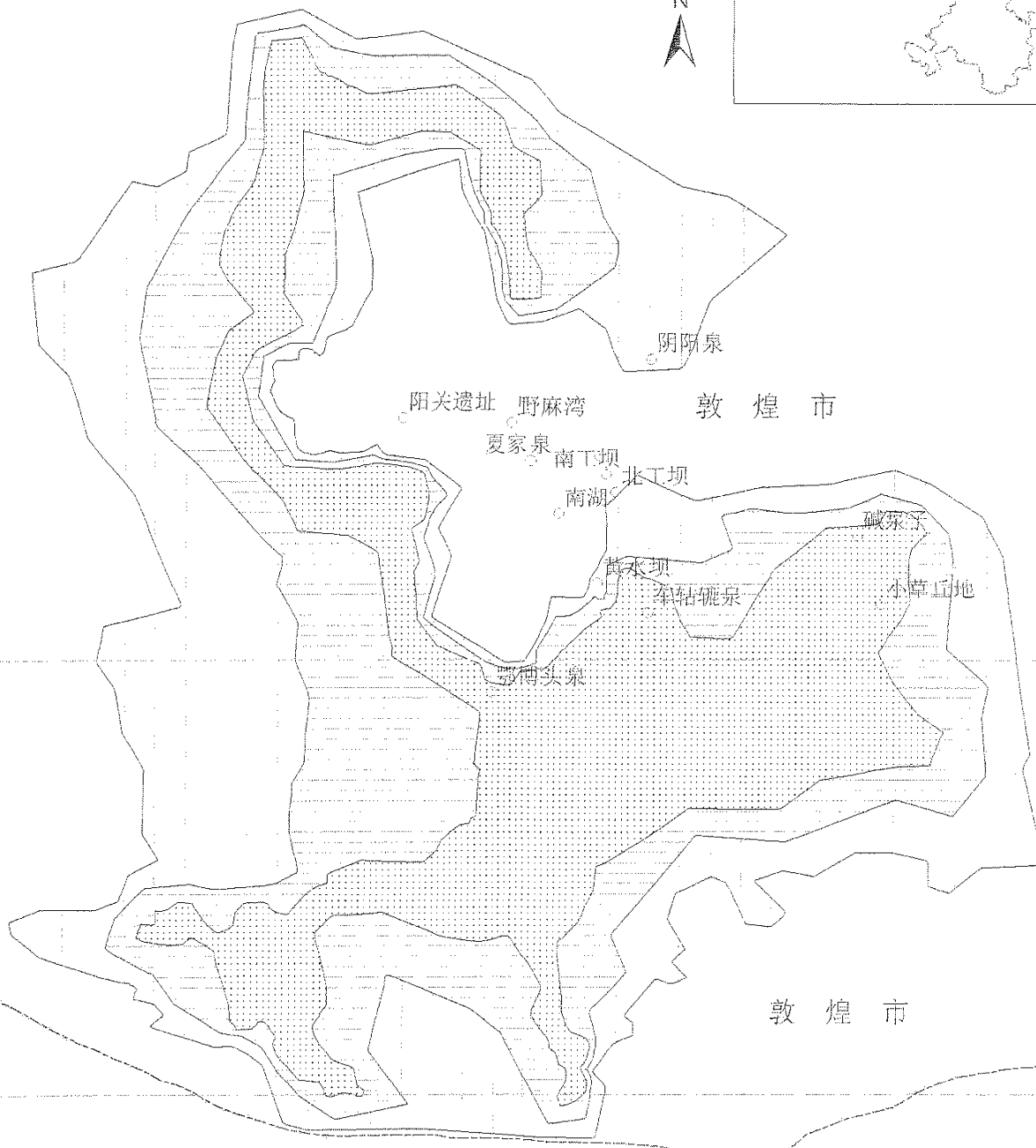
39°50'N

39°40'N

40°00'N

39°50'N

39°40'N



阿克塞哈萨克族自治县



94°0'0"E

94°10'0"E

图例

- 县界
- ▨ 核心区
- ▬ 缓冲区
- 实验区

